



TURISTICKÝ ZPRAVODAJ

Ročník 2019 / 1

VÁŽENÍ TURISTÉ

Vítejte u druhého čísla našeho krajského zpravodaje v tomto roce.

Máme tady konec měsíce dubna a s ním i další číslo Zpravodaje.

V tomto čísle bych se ještě rád vrátil k jedné akci, která proběhla na konci minulého roku, ale do Zpravodaje se nevešla. Posledním puchýřem 2018, který se uskutečnil v listopadu loňského roku a kterého se někteří turisté naší oblasti zúčastnili

Rostislav Skotnica

Obsah

Ohlédnutí za Posledním puchýřem 2018	1
31.12.2018 Silvestrovský výstup na Mehelník	2
Silvestrovský a Novoroční výstup na rozhlednu Karla Klostermanna	3
Turistická značka KČT slaví 130 let	3
Turistické značení KČT – pěší	4
Z činnosti Krajské komise značení Jihočeského kraje v r. 2018	5
3.3.2019 Okolím Vráže – KČT České Budějovice	5

www.kct-ojck.cz

OHLÉDNUTÍ ZA POSLEDNÍM PUCHÝŘEM 2018

Ve dnech 15. až 18. listopadu 2018 se v Semilech uskutečnil již 47. ročník tradiční celostátní turistické akce „Za posledním puchýřem“. Celou akci organizoval Klub českých turistů odbor

Semily ve spolupráci s odbory KČT Benešov u Semil, Jilemnice, Vysoké nad Jizerou a Libereckou oblastí KČT.

Účastníky vítalo celé čtyři dny krásné slunečné, ale mrazivé počasí.



Zahájení proběhlo ve čtvrtek 15. listopadu 2018 v 17 hodin v zaplněném sále Kina Jitřenka v Semilech. V Kulturním centru Golf v Semilech byla prezentace, start a cíl všech turistických tras. Celostátní turistické akce se zúčastnilo celkem 1968 účastníků, z toho se přihlásilo předem 722 turistů, Tomíků a hostů. V pátek přijelo na 15 km a 30 km trasy 85 jednodenních turistů, v sobotu bylo registrováno 1060 účastníků (včetně pěších tras, cyklo a běžecké turistiky) a v neděli přijelo dalších 101 turistů.

Zimního táboření na Kozákově se účastnilo 28 turistů ve 22 stanech a 1 účastník dokonce strávil noc pod širákem. Na Puchýř přijeli také turisté ze Slovenska, Polska a Německa. Akci organizovalo 82 pořadatelů. V pátek a v neděli bylo vypraveno 9 zájezdových autobusů s 405 účastníky, kteří navštívili Český ráj, Horní Pojizeří, Krkonoše, Jizerky a okolí Semil. Každý den byla organizovaná prohlídka města Semily s průvodcem, celkem se jí zúčastnilo přes 300 turistů.

Velkému zájmu se těšily přednášky a besedy na různá témata: „Český ráj známý a neznámý“ paní Bičíkové, „Povídání o vzniku turistiky na horách“ PaedDr. Luštinice, „Turistika za kamennou krásou“ Ing. Grégra a „Pojizeří a Český ráj to na pohled“ ing. Mocka. Velká část turistů si prohlédla Jubilejní výstavu ke 130. výročí KČT v prostorách Státního okresního archivu v Semilech a kostel Sbor Dr. Karla Farského.



Zaplňený sál Kulturního centra Golf v Semilech byl i v pátek při vystoupení country skupiny Věry Martinové a v sobotu na puchýřovské zábavě, kdy se konalo slavnostní zakončení 47. ročníku Za posledním puchýřem 2018 a předání štafety turistům z Olomouce, příštím pořadatelům této významné celostátní turistické akce. Zdeňka Marková, předsedkyně KČT Semily.

Akce se zúčastnili i turisté z oblasti KČT Jihočeský kraj – byl připraven autobusový zájezd, který vedl Ing. Jiří Peltan a účastníci tak mohli poznat okolí Semil a cestou tam i zpět mnoho zajímavých míst.

Jiří Franc, předseda oblasti KČT Jihočeský kraj

31.12.2018 SILVESTROVSKÝ VÝSTUP NA MEHELNÍK

Tradiční turistické akce pořádané na konec roku se zúčastnilo na 1750 účastníků ze 75 míst ČR a zahraničí (Anglie, Slovensko, Rakousko, Německo, Francie, USA, Brazílie).

Mezi účastníky bylo i 98 pejsků s doprovodem, vylosovaný pes Cipísek dostal odměnu, věnec špekáčků. Taktéž na vrchol zavítali příznivci hipoturistiky.

Akci připravil KČT Otava Písek ve spolupráci se Skauty za finanční podpory ČUS České unie sportu, VZP – ceny pro děti, p. Bláha firma lesy města Písek-technické zázemí, p. Bican – příprava ohně na vrcholu. obchodní dům TESCO. Organizátoři uvařili 120 litrů čaje, zakoupeno bylo 1900 ks oplatek, 1900 ks účastnických kartiček – to vše museli pořadatelé dopravit na vrchol. Tradičně byli vyhodnoceni: nejmladší účastník Sofia Eliška, ročník 2018,



dostala od pořadatelů dětský batůžek, nejvzdálenější z Vratimova u Ostravy - knihu Toulavá kamera, nejstarší p. Martin, ročník 1935 - termosku, kalendář.

Mgr. H. Tomanová

SILVESTROVSKÝ A NOVOROČNÍ VÝSTUP NA ROZHLEDNU KARLA KLOSTERMANNA



I v tomto roce pořádal Tělovýchovný spolek Javorník organizovaný výstup na nejvyšší vrchol šumavského Javorníku k rozhledně Karla Klostermanna (1065 m.n.m.). Neformální výšlapy řady lidí jsou mnohaletou tradicí, na Javorníku organizátoři zajišťovali občerstvení a posezení s lokálními muzikanty letos již osmým rokem. Výstup na samotný vrchol, a pak ještě více jak stovku schodů na rozhledně, je i sportovní výkon a příležitost se o svátcích vyvětrat a projít na čerstvém vzduchu. Z rozhledny Karla Klostermanna je většinou krásný výhled do širokého okolí, ale letos byla bohužel dost snižená viditelnost díky mlze. To však na úspěšnosti akce nebylo znát a dorazila zhruba tisícovka návštěvníků.

Během dvou dnů, tedy na Silvestra a na Nový rok, se mohou potkat nejen sousedé i přátelé, ale také je tato

akce příležitost pro ubytované návštěvníky z okolí, vyrazit na procházku a projít se v krásné přírodní scenérii. Ať už lidé přicházeli z jakékoliv strany - od Kašperských hor, z Nicova, Nezdic, Strašína, Vacova, Benešovy Hory či z centra vesnice, potkali se právě zde.

Děkujeme všem návštěvníkům, lokálním muzikantům (k poslechu i tanci zahráli Šumavští kozáci a Šumaři ze Stach) a zejména všem dobrovolníkům, kteří místo aby mazali doma chlebíčky, tak společně připravovali stánek s občerstvením. Celý zisk z akce je věnován na rozvoj spolkové činnosti a sportovních aktivit na Javorníku.

TURISTICKÁ ZNAČKA KČT SLAVÍ 130 LET

Kdo by je neznal – červená, modrá, zelená a žlutá. Čtvero turistických značek, díky kterým máme v Česku a na Slovensku nejdokonalejší systém a nejhustší síť turistického značení pro pěší turistiku. Letos tomu bude úctyhodných 130 let, kdy byla vyznačena první turistická trasa. KČT při této příležitosti připravil jedinečnou možnost se po této první turistické trase projít. A slaví i časopis Turista, jedno z nejstarších periodik v Čechách.

Klub českých turistů (KČT), který se o značení stará, vznikl roku 1888. První rok poté, přesně 11. května 1889, označovací družstvo KČT spojilo první pěší turistickou trasou Štěchovice a Svatojánské proudy. „První trasa byla vyznačena červenou. Značky byly ve srovnání s dnešními značkami neobyčejně velkého formátu s prostředním pestrým pásem 10 cm širokým a s krajními bílými pásy šířky 4 cm,“ říká Vratislav Chváta, předseda KČT. V roce 1889 byly dále vyznačeny trasy na Karlštejn, Skalku a Rač a délka tras tak dosáhla v prvním roce 55,5 km.

Statistické údaje

KČT je výhradním realizátorem a autorem značení pěších turistických tras v ČR. Značením turistických tras KČT významně přispívá k regulaci pohybu v přírodě a tím i k její ochraně.

KČT udržuje celkem 86 352 km značených turistických tras v celé ČR:











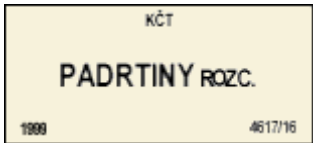
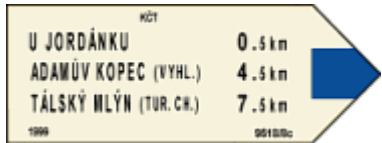
Pěší turistické trasy	42 885 km
Silniční cyklotrasy	33 817 km
Cyklotrasy v terénu	3 757 km
Lyžařské trasy	3.067 km
Hipostezky	2 826 km
Vozičkářské trasy	14 tras v ČR

TURISTICKÉ ZNAČENÍ KČT – PĚŠÍ

Pěší trasy jsou značeny pásovými značkami, které se skládají ze tří vodorovných pásů. Prostřední pás, který určuje barvu značené trasy, je červený, modrý, zelený nebo žlutý. Oba krajní pásy jsou bílé a mají za úkol značku ještě více zviditelnit. Pásová značka tedy tvoří čtverec o rozměrech 10x10 cm.

V ostrých lomech cesty nebo při jejím odbočení na jinou komunikaci je pásová značka doplněna na šipku. Na společném úseku několika značených tras se používá vícebarevná značka, pro místní trasy je někdy použito místní značky. Na koncích značených tras najdete koncovou značku a různé krátké významové odbočky jsou značeny speciálními značkami odbočka k vrcholu nebo vyhlídce, ke zřícenině hradu, ke studánce a k jinému zajímavému objektu. Tzv. naučné stezky se značí pásovými i místními značkami nebo speciálními značkami naučné stezky.

Ve městech, vesnicích, na křižovatkách s jinou značenou trasou a na dalších turisticky významných místech je malované značení doplněno tabulkami a směrovkami. Z tabulky se dozvíte název místa, popř. jeho nadmořskou výšku, směrovky informují o kilometrových vzdálenostech k dalším cílům na trase.

 <p>Pásová značka</p>	 <p>Šipka</p>	 <p>Vícebarevná značka</p>
 <p>Místní značka</p>	 <p>Koncová značka</p>	 <p>Odbočka k vrcholu či vyhlídce</p>
 <p>Odbočka ke zřícenině hradu či jiného objektu</p>	 <p>Odbočka ke studánce nebo pramenu</p>	 <p>Odbočka k jinému zajímavému objektu</p>
 <p>Značení naučné stezky</p>	 <p>Turistická tabulka</p>	 <p>Turistická směrovka</p>

Pokud zjistíte na značených trasách nějaké nedostatky, sdělte je, prosím, přímo na mail prilepek@kct.cz

Z ČINNOSTI KRAJSKÉ KOMISE ZNAČENÍ JIHOČESKÉHO KRAJE V R. 2018

V Jihočeském kraji je vyznačeno celkem 5409,5 km pěších a 106,0 km lyžařských turistických tras, které jsou vybaveny 8 266 směrůvkami a tabulkami a 139 turistickými vývěsními mapami.

V r. 2018 byla provedena obnova 1781,3 km značených tras, vyvěšeno 254 nových směrůvek a tabulek a 4 laminované mapy a provedeny další práce spojené se zprůchodněním značených tras a úpravou jejich vedení. Bylo také vyměněno prvních 12 ks starých ocelových stojanů nástěnných map za nové bezúdržbové. Na veškeré této práci se podílelo 156 značkařů, kteří při všech těchto činnostech odpracovali 6 916 hodin, což je 44 hodin na každého z nich. Náklady na tuto činnost dosáhly v Jč kraji výše 1,3 mil. Kč a jde převážně o náklady na pořízení značkařského materiálu. Většina nákladů je hrazena z dotace MMR ČR, příspěvek od Jihočeského kraje činil loni 500 000,- Kč. Čerpání rozpočtu Jč krajské komise značení za r. 2018 bylo ve výši 513 240,- Kč a bylo řádně vůči Jč kraji i ústředí KČT vyúčtováno. Zbývá částka je značkařský materiál a služby, které účtuje přímo ústředí KČT z dotace MMR ČR.

Údržbu cyklotras v Jč kraji zajišťuje Nadace jihočeských cyklostezek, nikoli KČT. Je prováděna pravidelně a cyklotrasy v Jč kraji jsou v pořádku. KČT zajišťuje každoročně pouze údržbu 282 km pásových cyklotras v NP Šumava.

Všem členům Klubu, kteří se na organizaci i provedení obnovy značení a dalších pracích se značením spojených v loňském roce podíleli, bych chtěl velmi poděkovat. Díky dostatečnému příspěvku od Jč kraje, za který velmi děkujeme, jsme mohli provést bez omezení všechny potřebné značkařské práce. Byl to značkaře opět náročný rok, který ovšem zvládli na výbornou.

Mgr. K. Markvart

3.3.2019 OKOLÍM VRÁŽE – KČT ČESKÉ BUDĚJOVICE



Nenáročnou pěší vycházku v okolí Vráže uspořádal KČT Turista České Budějovice, zúčastnilo se 25 turistů, kteří mohli na připravené trase navštívit zajímavá místa - samotné lázně Vráž, putování po NS k jezírku Lásky či návštěva areálu okolo kostela sv. Jakuba odkud je nádherný výhled na Čížovou, Písek a při dobré viditelnosti i na Šumavu.

Foto J. Šinágl

Zpravodaj vydává oblast KČT Jižní Čechy, z.s. Vychází nepravidelně. Toto číslo mělo uzávěrku 28.4.2019.

Vydáváno pouze v elektronické podobě, pro vnitřní potřebu oblasti.

Neprošlo jazykovou úpravou.

Zpracoval: Rostislav Skotnica, kontakt: rskotnica@hotmail.com